



**Zakład Wodociągów i Kanalizacji
Gminy Złotów Sp.z o.o.**

ul. Leśna 7, 77-400 Złotów
NIP: 767-15-68-292
tel. 67 265 11 00
fax: 67 265 11 00
www.zwikgz.pl

Złotów, dnia 14.12.2018r.

Nr 67/2018

**Gmina Złotów
ul. Leśna 7
77-400 Złotów**

**Warunki przyłączenia do sieci wodociągowej i/lub kanalizacyjnej
wodociągowej**

W odpowiedzi na wniosek z dnia **06.10.2018r.** wyrażam zgodę na budowę nowej sieci wodociągowej we wsi **Dzierżążenko.**

POSTANOWIENIA OGÓLNE

1. Opracować projekt włączenia sieci wodociągowej/kanalizacyjnej do gminnej sieci wodociągowej/kanalizacyjnej w sposób zgodny z wymaganiami ustawy „Prawo budowlane”, przepisami i obowiązującymi Polskimi Normami oraz zasadami wiedzy technicznej.
2. Na czas budowy Inwestor zapewni staraniem i na koszt własny dostawę wody pitnej oraz transport ścieków z kolektora sanitarnego w obszarze koniecznego wyłączenia.
3. W miejscach występowania gruntów gliniastych, ilów itp. sieć wodociągową, kanalizacyjną wykonać z podsypką, obsypką i zasypką piaskową.
4. **Uzgodnić z Zakładem Wodociągów i Kanalizacji Gminy Złotów Sp. z o.o. przystąpienie do robót budowlano – montażowych na co najmniej trzy dni przed ich rozpoczęciem, celem uczestniczenia w odbiorze zanikowym, próbach szczelności i odbiorze końcowym. Wyniki prób i odbiorów będą potwierdzane przez strony w protokółach.**
5. Dokumentacja techniczna winna zwierać między innymi:
 - a) miejsce i sposób włączenia nowej sieci do istniejącej sieci,
 - b) mapę z wyrysowaniem przebiegu sieci wodociągowej/ kanalizacyjnej
6. Po zakończeniu budowy sieci i przyłączy wodociągowych i kanalizacyjnych Inwestor zobowiązany jest zgłosić do odbioru końcowego, przedłożyć i przekazać do Zakładu Wodociągów i Kanalizacji Gminy Złotów Sp. z o.o.:
 - a) geodezyjne wyznaczenie terenu,
 - b) geodezyjną inwentaryzację powykonawczą obejmującą położenie na gruncie,
 - c) potwierdzenie przez uprawnionego geodetę zgodności lub rozbieżności realizacji z projektem budowlanym przez właściwy wpis w dzienniku,

- d) dokumentację budowlaną powykonawczą,
 - e) **protokół odbioru robót zanikowych lub właściwy wpis w dokumentacji budowlanej.**
7. W sprawach spornych dotyczących treści warunków przyłączenia do sieci podmiotowi otrzymującemu warunki przysługuje możliwość odwołania się do dyrektora regionalnego zarządu gospodarki wodnej Państwowe Gospodarstwo Rolne Wody Polskie.

POSTANOWIENIA KOŃCOWE

8. W celu wykonania sieci inwestor przed przystąpieniem, składa u zarządcy sieci wnioski o przyłączenie do sieci wraz z załącznikami:
- a) Warunki przyłączenia do sieci wod-kan.
 - b) Projekt techniczny sieci.
 - c) Uzgodnienie trasy sieci w Starostwie Powiatowym w Złotowie w Zespole Uzgodnień Dokumentacji Projektowej.
 - d) Zezwolenia zajęcia pasa ruchu drogowego i umieszczenia urządzenia w pasie ruchu właściciela drogi.
 - e) Pozwolenie na budowę.
9. Do budowy urządzeń wodociągowych :
- a) zobowiązujemy do ułożenia taśmy ostrzegawczo-lokalizacyjnej metalizowanej koloru niebieskiego z napisem „woda” 0,8 metra pod powierzchnią terenu w osi instalacji wodociągowej,
 - b) zobowiązujemy do ułożenia taśmy ostrzegawczo-lokalizacyjnej metalizowanej koloru brązowego z napisem „kanalizacja” 0,8 metra pod powierzchnią terenu w osi instalacji kanalizacyjnej,
 - c) stosować materiały cechowane na ciśnienie 1 MPa do budowy sieci wodociągowej,
10. Zakład utrzymuje i eksploatuje urządzenia wodociągowe i kanalizacyjne zgodne z Rozporządzeniem Ministrów z dnia 18.12.1996r. (Dz.U. Nr 151, poz. 716 wraz z późniejszymi zmianami.)
11. W przypadku nielegalnego lub nieprawidłowego wykonania sieci wodociągowej, kanalizacyjnej Zakładowi Wodociągów i Kanalizacji Gminy Złotów Sp. z o.o. przysługuje prawo odcięcia dostawy wody i zamknięcia wybudowanej sieci kanalizacyjnej.
12. Inwestor przekazuje nieodpłatnie Zakładowi Wodociągów i Kanalizacji Gminy Złotów Sp. z o.o., po jednym egzemplarzu, przy odbiorze końcowym, niżej wymienione dokumenty:
- a) projekt techniczny powykonawczy wraz z pozwoleniem na budowę
 - b) protokół robót zanikowych,
 - c) protokół płukania, prób szczelności oraz próby ciśnieniowej i dezynfekcji sieci,
 - d) protokół z przeprowadzonych badań jakości wody
 - e) operat geodezyjny wraz z światłokopią inwentaryzacji powykonawczej.
13. Wydanie „ warunków...” jest nieodpłatne. Warunki niniejsze ważne są dwa lata od dnia ich wydania.
14. Wykonanie sieci wodociągowych, kanalizacyjnych bez zezwolenia będzie traktowane jako nielegalny pobór wody lub ścieków.

15. Zastrzeżenie do niniejszych warunków należy zgłaszać pisemnie w terminie 30 dni od dnia ich otrzymania.

16. Inne postanowienia:

Warunki ogólne:

1. Sieć wodociągową wybudować z rur PE Ø 110 i PE Ø 90.
2. Włączenie nowej sieci wodociągowej do istniejącej wykonać za pomocą trójników kołnierzowych zabudowując na nich zasuwę od strony nowej sieci.
3. Przebieg sieci wodociągowej oznaczyć taśmą ostrzegawczą 0,8 metra nad rurociągiem - taśma niebieska z wkładką metalową.
4. Zamontować hydranty nadziemne – przed hydrantami zabudować zasuwy.
5. Wszystkie zasuwy wyposażać w obudowę do zasuwy, skrzynkę typu woda oraz statyw hydrauliczny.
6. Wszelkiego rodzaju uzbrojenie podziemne i nadziemne oznaczyć tabliczkami orientacyjnymi na słupkach ocynkowanych o średnicy wewnętrznej 25mm i ściance min. 3,5mm, odpowiednio:

Z – zasuwa; D – nawiertka; H – hydrant

Tabliczki orientacyjne z wymiennymi numerami w technologii wtrysku dwukolorowego w pełni wypełnione włącznie z pustymi polami!!!

Wymagania odnośnie armatury wodociągowej:

- Kształtki żeliwne:
 - Powłoka antykorozyjna farba proszkowa epoksydowa wg PN-EN 4624:2004, DIN 30677-2:1988 . Jakość powłoki potwierdzona badaniami. przeprowadzonymi przez firmę niezależną.
 - Korpus - żeliwo sferoidalne GJS-500-7 (nie dopuszczamy żeliwa o niższych parametrach).
 - Na kołnierzach w miejscu przyłgi uszczelki muszą być rowki.
 - Wszystkie kształtki jednego producenta.

Wymagane dokumenty:

- Atest PZH – woda pitna
- Deklaracja zgodności
- Karta katalogowa
- Certyfikat dla procesów malowania farbą epoksydową armatury, jakość zabezpieczenia antykorozyjnego musi być potwierdzona certyfikatem INVER lub równoważnym.

- Zasuwy kołnierzowe:
 - Powłoka antykorozyjna farba proszkowa epoksydowa wg PN-EN 4624:2004, DIN 30677-2:1988 . Jakość powłoki potwierdzona badaniami przeprowadzonymi przez firmę niezależną.
 - Wymienne uszczelnienia trzpienia pod ciśnieniem bez konieczności demontażu pokrywy.
 - Korpus, pokrywka - żeliwo sferoidalne GJS-500-7 (nie dopuszczamy żeliwa o niższych parametrach).
 - Trzpień walcowany ze stali nierdzewnej.
 - Wszystkie zasuwy jednego producenta.

Wymagane dokumenty:

- Atest PZH – woda pitna
- Deklaracja zgodności
- Karta katalogowa

- Certyfikat dla procesów malowania farbą epoksydową armatury, jakość zabezpieczenia antykorozyjnego musi być potwierdzona certyfikatem INVER lub równoważnym.

○ Hydranty:

- Specjalny biały pasek fluorescencyjny na kolumnie w górnej części hydrantu.
- Możliwość wymiany elementów wewnętrznych przy pełnym ciśnieniu bez konieczności wykopywania hydrantu.
- Trzpień wykonany ze stali nierdzewnej (2H13, AISI 420, 1.4021) z walcowanym gwintem.
- Ochrona antykorozyjna - farba epoksydowa/poliestrowa RAL3000 (kolor czerwony) wg PN-EN 4624:2004, DIN 30677-2:1988, odporna na promieniowanie UV.
- Pakiet hydrantów w ramach jednego producenta.

Wymagane dokumenty:

- Atest PZH
- Deklaracja zgodności
- Karta katalogowa

Uwagi:

- Końcowy stan projektu przed złożeniem wniosku o pozwolenie na budowę przekazać do Zakładu Wodociągów i Kanalizacji Gminy Złotów Sp. z o.o. celem zatwierdzenia !!!

PREZES ZARZĄDU

.....mgr inż. Roman Deja.....
/ Podpis /

Wójt Gminy Złotów
ul. Leśna 7
77-400 ZŁOTÓW

URZĄD GMINY
77-400 ZŁOTÓW, ul. Leśna 7
woj. wielkopolskie
tel./fax: 67 263 53 05 do 07
Reg. 000556014 - NIP 767-14-40-787
Urząd Gminy w Złotowie, ul. Leśna 7, 77-400 Złotów (tel. 263 53 05)

Stwierdzenie Wzrostu
Al. Piasta 32
77-400 ZŁOTÓW
Decyzja nr 20
z dnia 17.12.2018 r.
stała się ostateczna
dnia 31.12.2018 r.

Znak: UAN.6730.20.2018

Złotów, dnia 17 grudnia 2018 r.

Decyzja Nr 20 Lokalizacyjna celu publicznego

Stosownie do przepisów art. 104 Kodeksu Postępowania Administracyjnego ustawa z dnia 14 czerwca 1960 r. (tekst jednolity Dz. U z 2017 r. poz. 1257) oraz art. 50 ust.1, art. 51 ust.1 pkt. 2 i ust. 3 ustawy z dnia 27 marca 2003 roku o planowaniu i zagospodarowaniu przestrzennym (tekst jednolity Dz.U. z 2017 r. poz. 1073 z późniejszym zmianami),

po rozpatrzeniu wniosku, który złożył(a): **Gmina Złotów**
ul. Leśna 7
77-400 Złotów

z dnia: **06 grudnia 2018 roku**

dotyczącego: **budowy sieci wodociągowej rozdzielczej w miejscowości Dzierżążenka**

na podstawie :

Art. 50 ust. 1 ustawy o planowaniu i zagospodarowaniu przestrzennym z dnia 27 marca 2003 r.

U s t a l a m **lokalizację powyższej inwestycji celu publicznego**

1. Rodzaj inwestycji:

- a) Budowa sieci wodociągowej w miejscowości Dzierżążenka
 - rurociąg wodociągowy L~138 m - Ø110/
 - rurociąg wodociągowy L~7 m- /Ø90

Warunki i szczegółowe zasady zagospodarowania terenu oraz jego zabudowy wynikające z przepisów odrębnych:

- a) warunków i wymagań ochrony i kształtowania ładu przestrzennego:
 - kierunek przebieg inwestycji zgodnie z załącznikiem mapowym, w granicach zaznaczonego zakresu inwestycji,
- b) ochrony środowiska i zdrowia oraz dziedzictwa kulturowego i zabytków oraz dóbr kultury współczesnej:
 - usuwanie odpadów – z odpadami należy postępować zgodnie z ustawą z dnia 14 grudnia 2012 r. o odpadach z (Dz.U.2018.992 z późn. zm.),
 - ochrona środowiska gruntowo – wodnego przed zanieczyszczeniami – usuwanie substancji szczególnie szkodliwych dla środowiska wodnego należy zapewnić zgodnie z ustawą z dnia 20 lipca 2017 r. Prawo wodne (Dz.U.2017.1566),
 - ochrona powietrza – emisja zanieczyszczeń do atmosfery musi spełniać kryteria dopuszczalnych norm zgodnie z ustawą z dnia 27 kwietnia 2001 r. Prawo ochrony środowiska (Dz.U.2018.799 z późn. zm.),
 - ochrona zabytków – inwestycję należy realizować zgodnie z ustawą z dnia 23 lipca 2003 r. o ochronie zabytków i opiece nad zabytkami (Dz.U.2017.2187 z późn. zm),

- ochrona zieleni – podczas realizacji inwestycji należy chronić istniejące drzewa, a w przypadku koniecznych wycinek, podyktowanych względami technicznymi, należy uzyskać stosowne zezwolenia zgodnie z ustawą z dnia 16 kwietnia 2004 r. o ochronie przyrody (Dz.U.2018.142 z późn. zm.),
 - ochrona środowiska naturalnego – inwestycja nie należy do przedsięwzięć mogących potencjalnie znacząco oddziaływać na środowisko i nie będzie realizowana w obszarze objętym formami ochrony przyrody.
- c) obsługi w zakresie infrastruktury technicznej i komunikacji:
inwestycja projektowana w pasie drogi gminnej.
- d) wymagań dotyczących ochrony interesów osób trzecich:
- Ustawą z dnia 7 lipca 1994 r. Prawo budowlane (t. j. Dz.U. z 2018 r. poz. 1202 z późn. zm.)
 - Rozporządzeniem Ministra Infrastruktury z dnia 12 kwietnia 2002 r. w sprawie warunków technicznych, jakim powinny odpowiadać budynki i ich usytuowanie (t.j. Dz.U.2015.1422 z późn. zm.).
 - Rozporządzenie Ministra Infrastruktury z dnia 3 lipca 2003r w sprawie szczegółowego zakresu i formy projektu budowlanego (Dz.U.03.120.1133),
- e) ochrony obiektów budowlanych na terenach górniczych:
- nie dotyczy

2. Linie rozgraniczające teren inwestycji wg oznaczeń na załączniku mapowym do niniejszej decyzji.

Inwestycja realizowana będzie na działce:

- Ob. Dzierżążenko 0051 dz. nr 385.

4. Uzasadnienie

W dniu 6 grudnia 2018 roku wpłynął wniosek o wydanie decyzji lokalizacyjnej celu publicznego dla inwestycji polegającej na budowie sieci wodociągowej rozdzielczej w miejscowości Dzierżążenko, Gmina Złotów. Wszczęto postępowanie administracyjne. Stroną w postępowaniu jest właściciel działki przez którą przebiega sieć.

Na terenie objętym wnioskiem nie obowiązuje miejscowy plan zagospodarowania przestrzennego. Wobec braku planu Wójt podjął czynności wynikające z ustawy o planowaniu i zagospodarowaniu przestrzennym. Zgodnie z art. 59 ww ustawy dla planowanej inwestycji należy wydać decyzję o warunkach zabudowy. Ustawodawca wskazuje jakie przesłanki należy spełnić, by móc wydać ww decyzję. Przesłanki te są określone w art. 61 ustawy o planowaniu i zagospodarowaniu przestrzennym. Zgodnie z art. 61 ust. 3 ustawy o planowaniu i zagospodarowaniu przestrzennym dla inwestycji polegających na realizacji linii kolejowych, obiektów liniowych i urządzeń infrastruktury technicznej nie stosuje się wymogów ust. 1 pkt. 1 i 2. Uwzględniając iż wnioskowany obiekt można zaliczyć do obiektów liniowych zgodnie z powołanym wyżej art. 61 ust. 3 ustawy dla wnioskowanej inwestycji nie znajduje zastosowanie przepis art. 61 ust. 1 pkt.1. W niniejszej sprawie są spełnione wszystkie przesłanki określone w powołanym przepisie.

Działka obejmująca inwestycje 385 jest to działką drogową. Planowana inwestycja ma na celu rozbudowę sieci wodociągowej na potrzeby rozrastających się terenów zabudowy mieszkaniowej Gminy Złotów.

Pismami z dnia 13 grudnia 2018 r. zawiadomiono strony postępowania o etapach toczącego się postępowania i możliwości zapoznania się z materiałami. W wyniku udostępnienia akt sprawy, skutecznie zawiadomione strony nie złożyły wniosków ani nie zgłosiły zastrzeżeń. Na terenie


inwestycji nie występują obiekty zabytkowe oraz stanowiska archeologiczne. Inwestycja nie należy do przedsięwzięć mogących potencjalnie znacząco oddziaływać na i nie będzie realizowana w obszarze objętym formami ochrony przyrody. W związku z brakiem miejscowego planu decyzja została przygotowana przez członka Wielkopolskiej Izby Architektonicznej. Ponieważ wszystkie warunki art. 61 ust.1 zostały spełnione należało orzec jak w sentencji decyzji

5. Wymagania dotyczące interesów osób trzecich:

- a) projekt budowlany i plan zagospodarowania terenu należy opracować zgodnie z przepisami chroniącymi uzasadnione interesy osób trzecich,
- b) niniejsza decyzja nie rodzi praw do terenu oraz nie narusza prawa własności i uprawnień osób trzecich,
- c) realizacja inwestycji na działce budowlanej nie może pogorszyć użytkowania nieruchomości sąsiednich
- d) wnioskodawcy, który nie uzyskał prawa dysponowania gruntem przeznaczonym na cele budowlane nie przysługuje roszczenie o zwrot nakładów poniesionych w związku z otrzymaną decyzją,
- e) od niniejszej decyzji służy odwołanie do Samorządowego Kolegium Odwoławczego w Pile za moim pośrednictwem w terminie 14 dni od dnia jej doręczenia.

6. Pouczenie

Od niniejszej decyzji służy odwołanie do Samorządowego Kolegium Odwoławczego w Pile za moim pośrednictwem w terminie 14 dni od dnia jej doręczenia. W trakcie bieżącego terminu do wniesienia odwołania, strona może zrzec się prawa do wniesienia odwołania. Z dniem doręczenia oświadczenia o zrzeczeniu się prawa do wniesienia odwołania przez stronę do organu, który wydał decyzję, decyzja staje się ostateczna i prawomocna. Zrzeczenie się prawa do wniesienia odwołania powoduje, iż strona nie będzie mogła zaskarżyć decyzji do Wojewody Wielkopolskiego, ani do Wojewódzkiego Sądu Administracyjnego.



WÓJT
[Signature]
inż. Piotr Lach

Załączniki:

1. Załącznik mapowy w skali 1:500
2. Analiza do decyzji

Otrzymują:

1. Gmina Złotów
2. a/a

Informacja

Niniejsza decyzja:

- nie uprawnia do dokonania wycinki drzew, ani wyłączenia gruntów z produkcji rolnej lub leśnej,
- nie zastępuje pozwolenia na budowę, czy pozwolenia wodnoprawnego, lecz może stanowić podstawę do ubiegania się o nie. Wytyczenie w terenie obiektów może nastąpić dopiero po uzyskaniu pozwolenia na budowę,
- nie zastępuje zezwolenia na zajęcie pasa drogowego (zgodnie z ustawą z 21.03.98r. o drogach publicznych)
- Decyzja została przygotowana przez arch. Katarzynę Teusz wpisanej na listę członków Wielkopolskiej Okręgowej Izby Architektonicznej pod numerem WP-0225, posiadającej uprawnienia w specjalności architektonicznej bez ograniczeń nr 7131/123/P/2000.

URZĄD GMINY
77-400 ZŁOTÓW, ul. Leśna 7
woj. wielkopolskie

Złotów 2018-12-12

DRZ.7230.53.2018

Po rozpatrzeniu wniosku, który złożył(a):

Gmina Złotów

Wójt Gminy Złotów

- 1) Zezwala na lokalizację na czas nieokreślony oraz na zabudowę gminnej działki Nr 385 obręb Dzierżążenka instalacją wodociągową zgodnie z przedłożonym projektem, stanowiącym załącznik do niniejszego zezwolenia
- 2) Zakres zabudowy: zgodnie z dokumentacją.
- 3) Zobowiązuję inwestora do:
 1. uzyskania pozwolenia na budowę lub zgłoszenia budowy,
 2. uzyskania zezwolenia zarządcy drogi na zajęcie pasa drogowego, dotyczącego prowadzenia robót w pasie drogowym i na umieszczenie w nim obiektu lub urządzenia
- 4) **Zgoda zarządcy działki wyrażona w niniejszym piśmie nie jest równoznaczna z zezwoleniem na prowadzenie robót, o które wykonawca lub inwestor powinien wystąpić do zarządcy w terminie 30 dni przed planowanym wykonaniem.**

Zastępca Wójta

Ryszard Wiński

Otrzymują:

1. Wnioskodawca
2. a/a

-34-
-kopia-

STAROSTWO POWIATOWE
Al. Piasta 32
77-400 ZŁOTÓW
(4)

STAROSTWO POWIATOWE
Al. Piasta 32
77-400 ZŁOTÓW
(3)

Złotów,
(Miejscowość)

dnia 09.01.2019 r.
(Data)

GN-OD.6630.2.2019

(Oznaczenie kancelaryjne sprawy)

PROTOKÓŁ

z posiedzenia narady koordynacyjnej





Na podstawie art.7d pkt. 2 oraz art.28b ustawy z dnia 17 maja 1989 r. – Prawo geodezyjne i kartograficzne (Dz. U. z 2017 r. poz. 2101 t.j. ze zmianami.) w Starostwie Powiatowym w Złotowie, Al. Piasta 32, 77-400 Złotów przeprowadzono w dniu 09.01.2019 r. naradę koordynacyjną, której przewodniczyła Katarzyna Kurtyka – podinspektor w PODGiK działający z upoważnienia nr 5/2017 wydanego przez Starostę Złotowskiego.

I. Przedmiot narady koordynacyjnej:







Określenie sposobu przeprowadzenia narady oraz znak sprawy zgodny z instrukcją kancelaryjną.	Narada przeprowadzona za pomocą komunikacji elektronicznej oraz przez obecność osób, które osobiście stawily się na naradzie. GN-OD.6630.2.2019
Opis przedmiotu narady	Sieć wodociągowa rozdzielcza
Położenie projektowanej sieci uzbrojenia terenu	m. Dzierżążenko obr. 0051 dz.385 gm. Złotów
Imię i nazwisko oraz inne dane identyfikujące wnioskodawcę	Gmina Złotów ul. Leśna 7 77-400 Złotów

1





II. Uczestnicy narady koordynacyjnej oraz stanowiska uczestników narady/uwagi i zalecenia dotyczące zgłoszonych wniosków:

Imię i nazwisko uczestnika, oznaczenie reprezentowanych podmiotów lub informacja o przyczynach uczestnictwa w naradzie	Stanowiska uczestników narady	Podpis i pieczęć osoby, która stawiała się na naradę osobiście	Adnotacja o uzgodnieniu treści protokołu za pomocą środków komunikacji elektronicznej
<p><i>Tomasz Zachmiat</i></p> <p>ASTA-NET S.A. Piła ul. Podgórna 10 64-920 Piła</p>	<p>I. Uzgodniono bez uwag:</p>		
	<p>II. UWAGA nr 1</p> <p>Uzgadnia się projekt z następującymi uwagami:</p> <ul style="list-style-type: none"> - w rejonie wrysowanych na planie urządzeń telekomunikacyjnych Asta-Net projektowaną sieć należy ułożyć wg obowiązujących przepisów z bezwzględnym zachowaniem normatywnych odległości. Szczególną uwagę należy zwrócić na zachowanie odległości przy zbliżeniu i skrzyżowaniu z siecią Asta-Net – zastosować odpowiednie zabezpieczenia przed jej uszkodzeniem i osiadaniami ziemi, - wykonać przekopy próbne, celem dokładnej lokalizacji w terenie urządzeń podziemnych Asta-Net w obecności naszego przedstawiciela, - przy natrafieniu w trakcie robót ziemnych na urządzenia Asta-Net nie naniesione na podkład mapowy należy je zabezpieczyć i powiadomić Asta-Net Piła (Tel. 508018839; 506586009) w celu ustalenia trybu dalszego postępowania z w/w urządzeniami, - prace ziemne w zasięgu naszych urządzeń muszą być prowadzone sposobem ręcznym bez użycia sprzętu mechanicznego z należytą ostrożnością, - zobowiązuje się inwestora i wykonawcę robót do prowadzenia prac w sposób wykluczający możliwość powstania awarii sieci i urządzeń Asta-Net, - w przypadku uszkodzenia w trakcie robót ziemnych infrastruktury Asta-Net należy ją zabezpieczyć i bezzwłocznie powiadomić Asta-Net Piła (Tel. 508018839; 506586009; 506585833), - inwestor będzie ponosił odpowiedzialność karną i materialną wynikającą z Kodeksu Cywilnego za spowodowanie uszkodzeń infrastruktury Asta-Net w czasie wykonywania robót oraz za szkody, które mogłyby powstać w przyszłości na skutek przeprowadzonych robót, - w przypadku konieczności przebudowy lub przemieszczenia urządzeń telekomunikacyjnych Asta-Net, inwestor opracuje dokumentację projektowo-kosztorysową, która musi być uzgodniona i zaakceptowana przez przedstawiciela Asta-Net oraz zleci wykonanie robót firmie specjalistycznej na własny koszt, - sieci telekomunikacyjne zlokalizowane pod projektowanymi drogami, chodnikami, wjazdami i innymi przeszkodami należy zabezpieczyć przed uszkodzeniem rurą dwudzielną AROT, - w przypadku zmiany rzędnych terenu należy wyregulować poziom infrastruktury Asta-Net do projektowanej niwelety. Bezwzględnie zachować normatywne przykrycie. Prace przeprowadzić na koszt inwestora, - przed rozpoczęciem robót należy powiadomić pisemnie z 7- dniowym wyprzedzeniem Asta-Net S.A. 64-920 Piła, ul. Podgórna 10 (fax. 067 350 90 02) celem protokółowego przekazania w terenie miejsc kolizyjnych i warunków ich odbioru. 		
	<p>III. UWAGA nr 2</p> <p>Projektu nie uzgodniono. Inwestor zgłosi się do Asta-Net Piła ul Podgórna 10 Dział Planowania i Rozwoju Sieci w celu dokładnego uzgodnienia lokalizacji projektowanych urządzeń względem infrastruktury Asta-Net oraz prowadzenia prac w pobliżu naszej sieci.</p>		
	<p>IV. Inne uwagi.</p>		



<p>Tomasz Dziemianko</p>	<p>I. Uzgodniono bez uwag:</p>	
<p>- ENEA Operator Sp. z o. o. Oddział Dystrybucji Poznań RD Wałcz ul. Bydgoska 122, 78-600 Wałcz</p>	<p>II. ENEA Sp. z o.o. Operator Rejon Dystrybucji Wałcz: - przed przystąpieniem do robót należy zgłosić się do kierownika oddziału terenowego, który poinformuje o aktualnej sytuacji w zakresie eksploatowanych przez ENEA Sp. z o.o. Operator urządzeń podziemnych i pomoże na miejscu w ich zidentyfikowaniu, w celu ustalenia dokładnej trasy przebiegu kabli należy dokonać próbnych przekopów, - przy skrzyżowaniach i zbliżeniach z urządzeniami ENEA Sp. z o.o. Operator zachować dopuszczalne odległości wzajemne zgodnie z obowiązującymi normami, - uzgodnienie nie dotyczy urządzeń elektroenergetycznych nie będących własnością ENEA Sp. z o.o. Operator RD Wałcz, - stosować wykopy ręczne, - w miejscach skrzyżowań z kablami energetycznymi zastosować rury ochronne, - przed zasypaniem wszystkie skrzyżowania zgłosić do odbioru technicznego do właściwego oddz. terenowego - podczas prac przy urządzeniach elektroenergetycznych zachować szczególną ostrożność. W przypadku potrzeby przebudowy sieci energetycznej należy uzyskać w ENEA Operator warunki przebudowy oraz dodatkowe uzgodnienie przebudowy.</p>	<p>ENEA Operator Sp. z o.o. Rejon Dystrybucji Wałcz Specjalista ds. Rozwoju i Inwestycji Tomasz Dziemianko</p> 
<p>III. Inne uwagi:</p>	<p>III. Inne uwagi:</p>	
<p>ZASTĘPCA KIEROWNIKA Gazownia w Szczecinku Placówka Gazownicza w Wałczu</p>	<p>I. Uzgodniono bez uwag</p>	<p>ZASTĘPCA KIEROWNIKA Gazownia w Szczecinku Placówka Gazownicza w Wałczu Bogdan Baculewski</p> 
<p>Bogdan Baculewski Polska Spółka Gazownictwa Sp. z o. o. Oddział Gazowniczy w Koszalinie, Gazownia w Szczecinku, ul. Polna 54, 78-400 Szczecinek</p>	<p>II. Polska Spółka Gazownictwa Sp. z o. o. Oddział Zakład Gazowniczy w Koszalinie ul. Polczyńska 55/57, 75-808 Koszalin Gazownia w Szczecinku, ul. Polna 54, 78-400 Szczecinek:</p> <ol style="list-style-type: none"> 1. Przed przystąpieniem do prac należy wykonać próbne przekopy celem ustalenia rzeczywistego posadowienia gazociągów. 2. W miejscach zbliżeń z siecią gazową zachować normatywne odległości (Dz. U. Nr 97 z dnia 11.09.2001 r. poz.1055 z późniejszymi zmianami). 3. Szczególną uwagę należy zwrócić na skrzyżowania z siecią gazową, stosując odpowiednie zabezpieczenia przed jej uszkodzeniem. 4. Roboty ziemne w strefie kontrolowanej gazociągów należy wykonać ręcznie, bez użycia sprzętu mechanicznego. Na trasie eksploatowanych gazociągów znajdują się przyłącza gazowe do budynków, z uwagi na brak szczegółowej inwentaryzacji, nie nanosi się ich na plany sytuacyjne 5. Przed rozpoczęciem robót, w celu uniknięcia ewentualnej kolizji oraz nadzorowania prac w pobliżu sieci gazowej należy powiadomić Polską Spółkę Gazownictwa Sp. z o. o. O/ZG w Koszalinie Zakład Gazowniczy w Szczecinku, 78-400 Szczecinek, ul. Polna 54. tel.943726554, fax. 943726561. 6. Po zakończeniu prac, przed zasypaniem miejsca skrzyżowania z siecią gazową, zgłosić do odbioru do PSG Sp. z o.o. Zakład Gazowniczy w Koszalinie, Gazownia w Szczecinku ul. Polna 54, 78-400 Szczecinek 	
<p>III. Inne uwagi:</p>	<p>III. Inne uwagi:</p>	



<p>Marek Janbek</p> <p>Gmina Złotów ul. Leśna 7, 77-400 Złotów</p>	<p>I. Uzgodniono bez uwag:</p>		
<p>DEJA ROMAN</p> <p>Zakład Wodociągów i Kanalizacji Gminy Złotów Sp. z o.o. ul. Leśna 7, 77-400 Złotów</p>	<p>I. Uzgodniono bez uwag:</p>	<p>PREZES ZARZADU</p> <p>mgr inż. Roman Deja</p>	
<p>Marta Tymrakiewicz</p> <p>Wielkopolska Sieć Szerokopasmowa S.A., ul. Wierzbowa 84, 62-081 Wysogotowo</p>	<p>I. Uzgodniono bez uwag:</p> <p>Uzgodniono : WSS S.A. Wysogotowo, ul. Wierzbowa 84, 62-081 Przeźmierowo, informuje, iż na dzień 08.01.2018, we wskazanej lokalizacji nie występuje infrastruktura WSS S.A. będąca w kolizji z opracowywanym projektem. Przy natrafieniu w trakcie wizji lokalnej dokonywanej przez projektanta lub podczas robót ziemnych, na urządzenia WSS S.A. nie naniesione na podkład mapowy, należy je zabezpieczyć i powiadomić WSS S.A. (tel. 61 222 10 00) w celu ustalenia trybu dalszego postępowania.</p>		<p>Marta Tymrakiewicz Specjalista ds.Paszportyzacji</p> <p>(podpis elektroniczny)</p>
	<p>II.</p> <ol style="list-style-type: none"> Szczegółowy przebieg sieci telekomunikacyjnej należy ustalić na podstawie przekopów próbnych. Prace ziemne w miejscach skrzyżowań i zbliżeń z siecią WSS S.A. wykonać ręcznie zgodnie z obowiązującymi przepisami, z należytą ostrożnością, zachowując normatywne odległości. Zabezpieczyć dwudzielnymi rurami grubościennymi na koszt Inwestora. Przed zasypaniem miejsca zabezpieczeń podlegają odbiorowi przez służby techniczne WSS S.A.. Przy natrafieniu w trakcie prowadzenia robót ziemnych na urządzenia WSS S.A. nie naniesione na podkład mapowy, należy je zabezpieczyć i powiadomić WSS S.A. (tel. 61 222 47 76, fax. 61 222 47 78) w celu ustalenia trybu dalszego postępowania. Zobowiązuje się Inwestora i Wykonawcę robót do prowadzenia prac w sposób wykluczający możliwość powstania awarii sieci lub urządzeń WSS S.A. W przypadku uszkodzenia w trakcie prowadzenia robót, infrastruktury WSS S.A. należy ją zabezpieczyć i bezwzględnie powiadomić WSS S.A. (tel. 61 222 47 76, fax. 61 222 47 78). Inwestor ponosi odpowiedzialność materialną i karną wynikającą z Kodeksu Cywilnego za spowodowanie uszkodzeń infrastruktury WSS S.A. w czasie wykonywania robót oraz za szkody, które mogłyby powstać w przyszłości na skutek przeprowadzonych robót. Przy rozpoczęciem robót należy powiadomić pisemnie z 7 dniowym wyprzedzeniem WSS S.A. (adres: Wysogotowo, ul. Wierzbowa 84, 62-081 Przeźmierowo, tel. (61) 222 47 76, fax (61) 222 47 78, e-mail: sekretariat@wsssa.pl. Należy spełnić wymogi określone w warunkach technicznych nr z dn..... W przypadku konieczności przebudowy lub przemieszczenia urządzeń telekomunikacyjnych WSS S.A., Inwestor opracuje dokumentację projektowo – kosztorysową, która musi być uzgodniona i zaakceptowana przez przedstawiciela WSS S.A. oraz zleci wykonanie robót firmie specjalistycznej na własny koszt. 		



	III. Projektu nie uzgodniono. Proszę wystąpić o warunki techniczne przyłączenia do sieci WSS S.A.		
	IV. Inne uwagi:		
.....	I. Uzgodniono bez uwag:		
Orange Polska S.A., Dostarczanie i Serwis Usług, Dział Ewidencji i Zarządzania Danymi o Infrastrukturze Poznań, ul. Głogowska 19, bud. C pok.252, 60-702 Poznań	II. Inne uwagi:		
Przewodnicząca Rady Koordynacyjnej – Katarzyna Kurtyka	UWAGA 1. Należy zachować szczególną ostrożność przy wykonywaniu robót ziemnych w pobliżu istniejących znaków geodezyjnych, grawimetrycznych i magnetycznych, tak aby nie doszło do ich uszkodzenia lub przemieszczenia.	Z UP. STAROSTY <i>inż. Katarzyna Kurtyka</i> PODINSPEKTOR w Powiatowym Ośrodku Dokumentacji Geodezyjnej i Kartograficznej	

W naradzie koordynacyjnej, pomimo zawiadomienia nie uczestniczyli:

- 1) Orange Polska S.A., ul. Głogowska 19, 60-702 Poznań;
- 2) Wielkopolska Sieć Szerokopasmowa S.A. ul. Wienbowa 84, 62-081 Wysocko -
- uczestnictwo w naradzie za pomocą środków komunikacji elektronicznej.

.....

Z UP. STAROSTY
inż. Katarzyna Kurtyka
PODINSPEKTOR
 w Powiatowym Ośrodku Dokumentacji Geodezyjnej i Kartograficznej

..Katarzyna.Kurtyka.....
 (imię, nazwisko i podpis przewodniczącego rady koordynacyjnej)

Złotów, _____ dnia 09.01.2019 r.
 (Miejscowość) (Data)